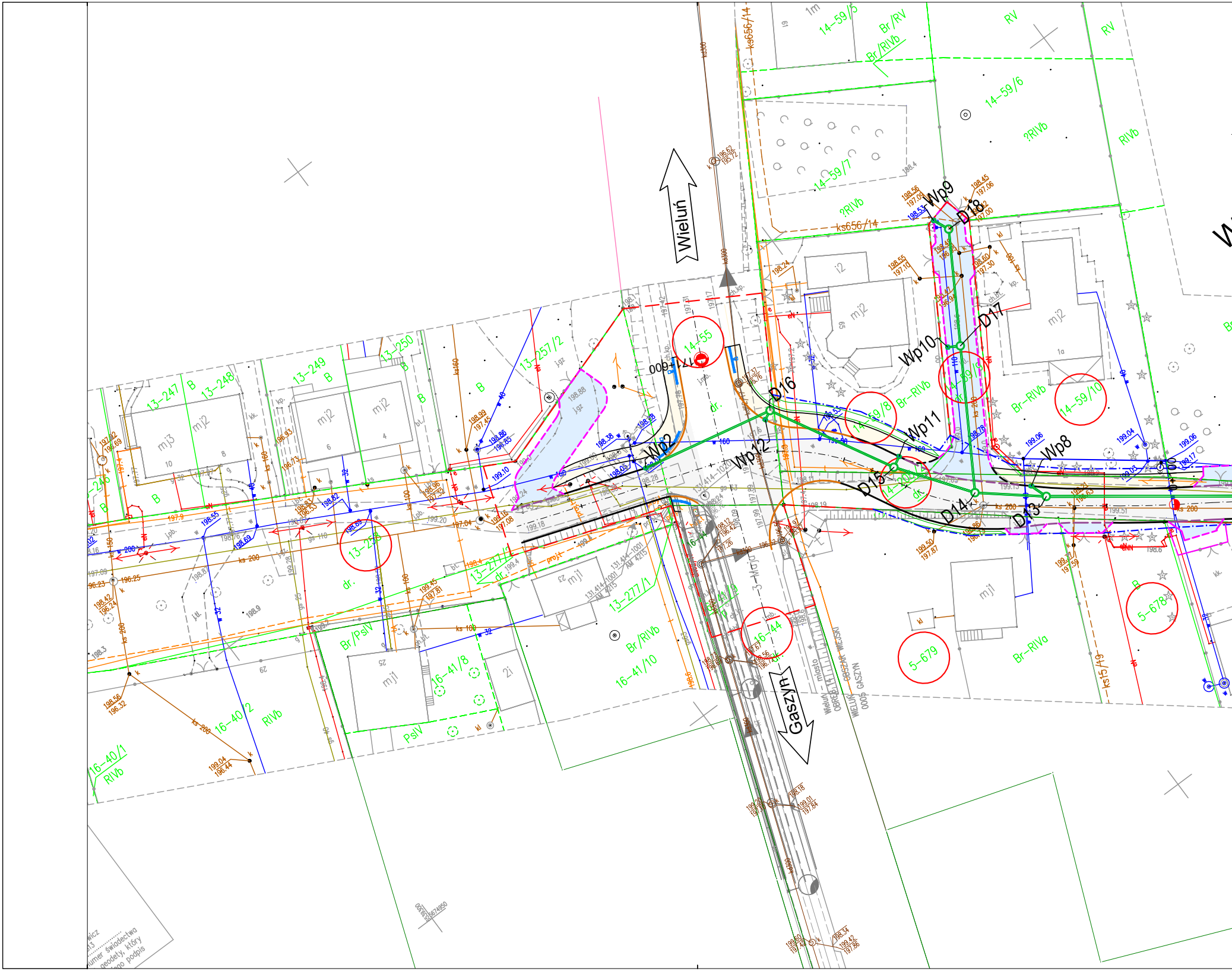
Wieluń
Gaszyn
Wp2
Wp8
Wp9
Wp10
Wp11
Wp12
D13
D14
D15
D16
D17
D18
14-59/5
14-59/6
14-59/7
14-59/8
14-59/10
14-55
13-247
13-248
13-249
13-250
13-257/2
13-277/1
16-40/1
16-40/2
16-41/8
16-41/10
16-44
5-679
5-678
ks656/14
ks15/19
RV
RIVb
?RIVb
Br/RV
Br/RIVb
Br-RIVb
Br-RIVa
Br/PsIV
PsIV
mj1
mj2
mj3
dr.
Wieluń – miasto OBRĘB 14
OBSZAR WIEJSKI
WIELUŃ 0005 GASZYN

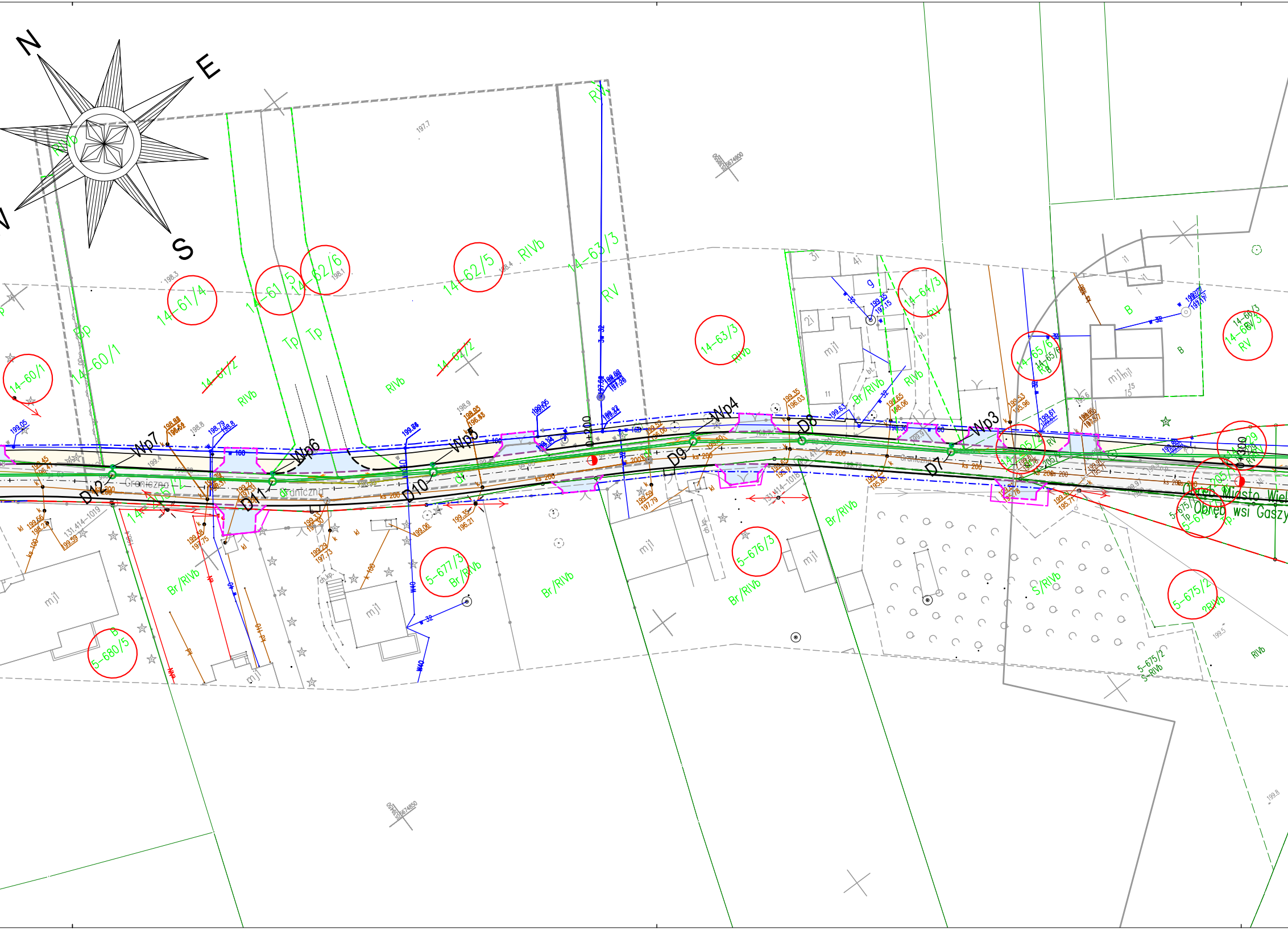
N
E
S
W
Graniczna
Wp7
Wp6
Wp5
Wp4
Wp3
D12
D11
D10
D9
D8
D7
0+200
0+300
14-60/1
14-61/4
14-61/5
14-62/6
14-62/5
14-63/3
14-64/3
14-65/6
14-65/4
14-66/3
14-61/2
14-64/2
5-680/5
5-677/3
5-676/3
5-675/2
RIVb
RV
Tp
Br/RIVb
S/RIVb
B
mj1
Obręb Miasto Wiel
Obręb wsi Gaszy
ks 200
131.414-1019
131.414-1018

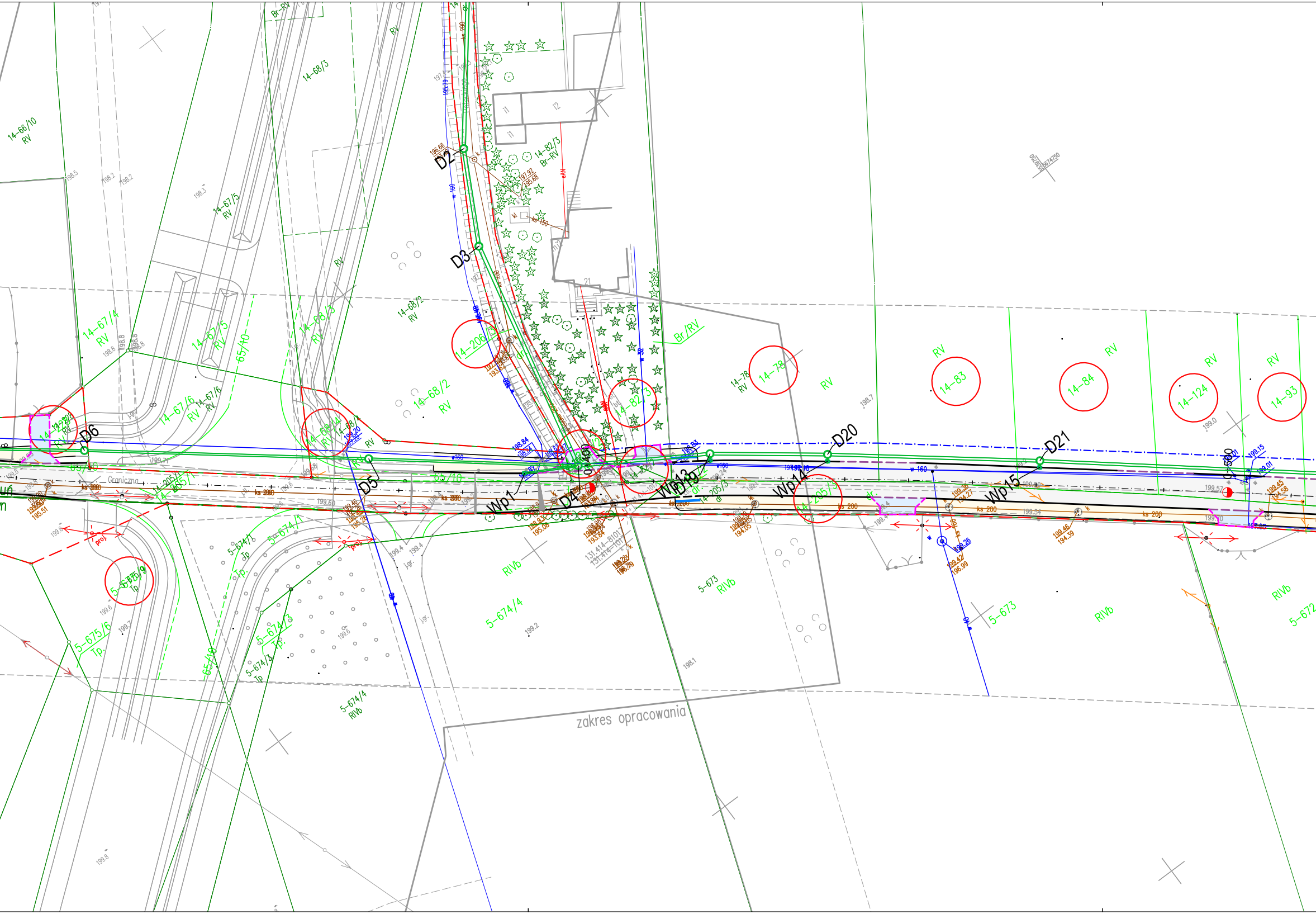
14-66/10
RV
14-68/3
14-67/5
RV
14-82/3
Br-RV
D2
D3
14-68/2
RV
14-206/3
14-67/4
RV
14-67/5
RV
65/40
14-68/3
RV
Br/RV
14-78
RV
14-83
14-84
14-124
14-93
RV
RV
RV
RV
RV
14-68/2
RV
14-82/3
14-67/6
RV
14-67/6
RV
D6
D5
Wp1
D4
0+400
Wp13
D19
Wp14
D20
Wp15
D21
Graniczna
65/10
14-205/3
ks 200
w 160
5-674/1
Tp.
5-674/1
5-675/9
Tp
5-675/6
Tp
5-674/3
Tp.
5-674/3
Tp
5-674/4
RIVb
5-674/4
RIVb
5-673
RIVb
5-673
RIVb
5-672
RIVb
65/10
proj
zakres opracowania

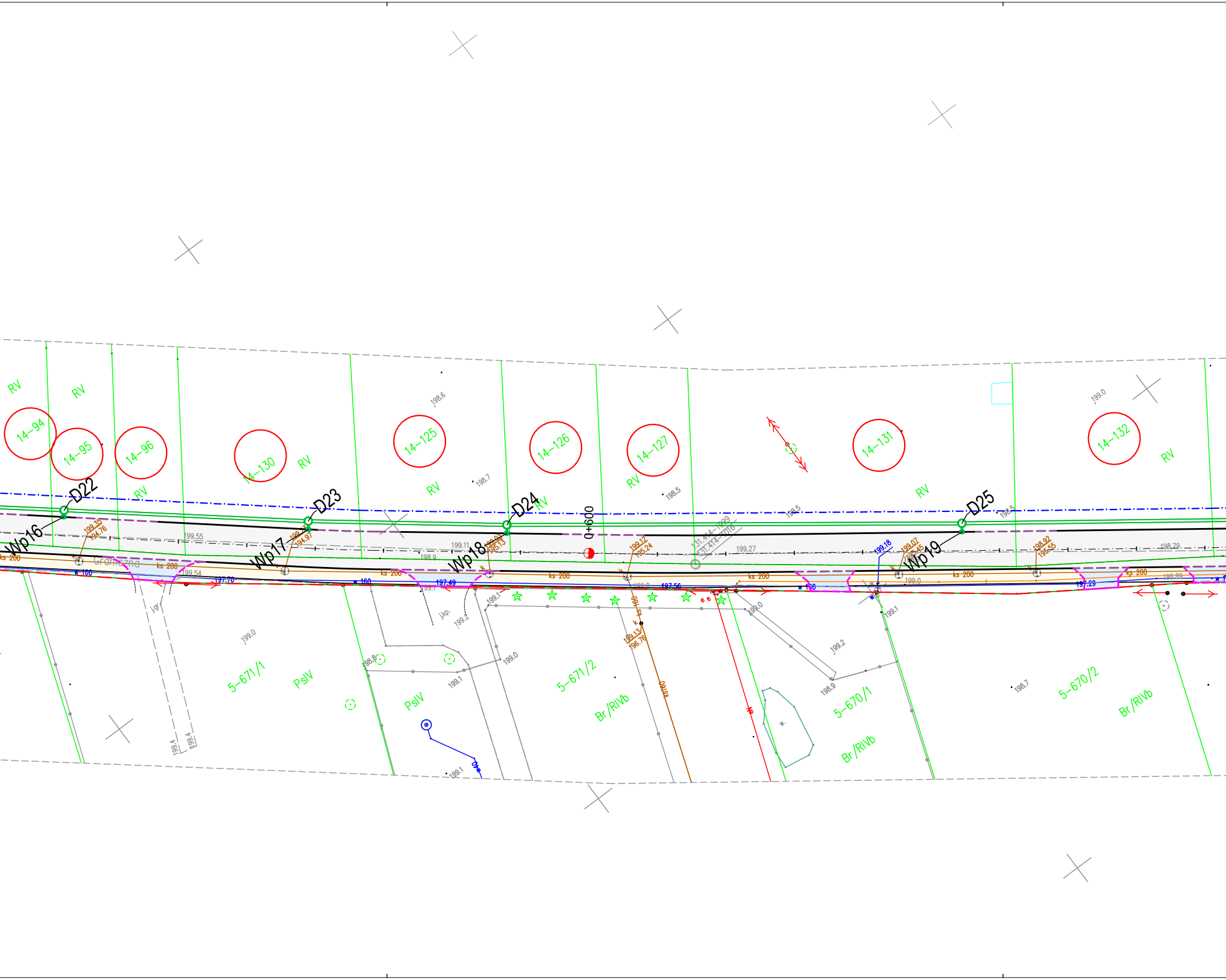

14-94
14-95
14-96
14-130
14-125
14-126
14-127
14-131
14-132
RV
D22
D23
D24
D25
Wp16
Wp17
Wp18
Wp19
0+600
ks 200
w 160
197.76
197.49
197.56
197.23
199.55
199.11
199.27
198.79
199.0
198.6
198.7
198.5
199.2
199.1
198.9
198.8
199.4
199.35
194.76
194.97
195.13
199.12
195.24
199.07
195.45
198.92
195.55
199.18
199.13
196.76
Graniczna
j.gr.
j.kp.
5-671/1
5-671/2
5-670/1
5-670/2
PsIV
Br/RIVb
w.

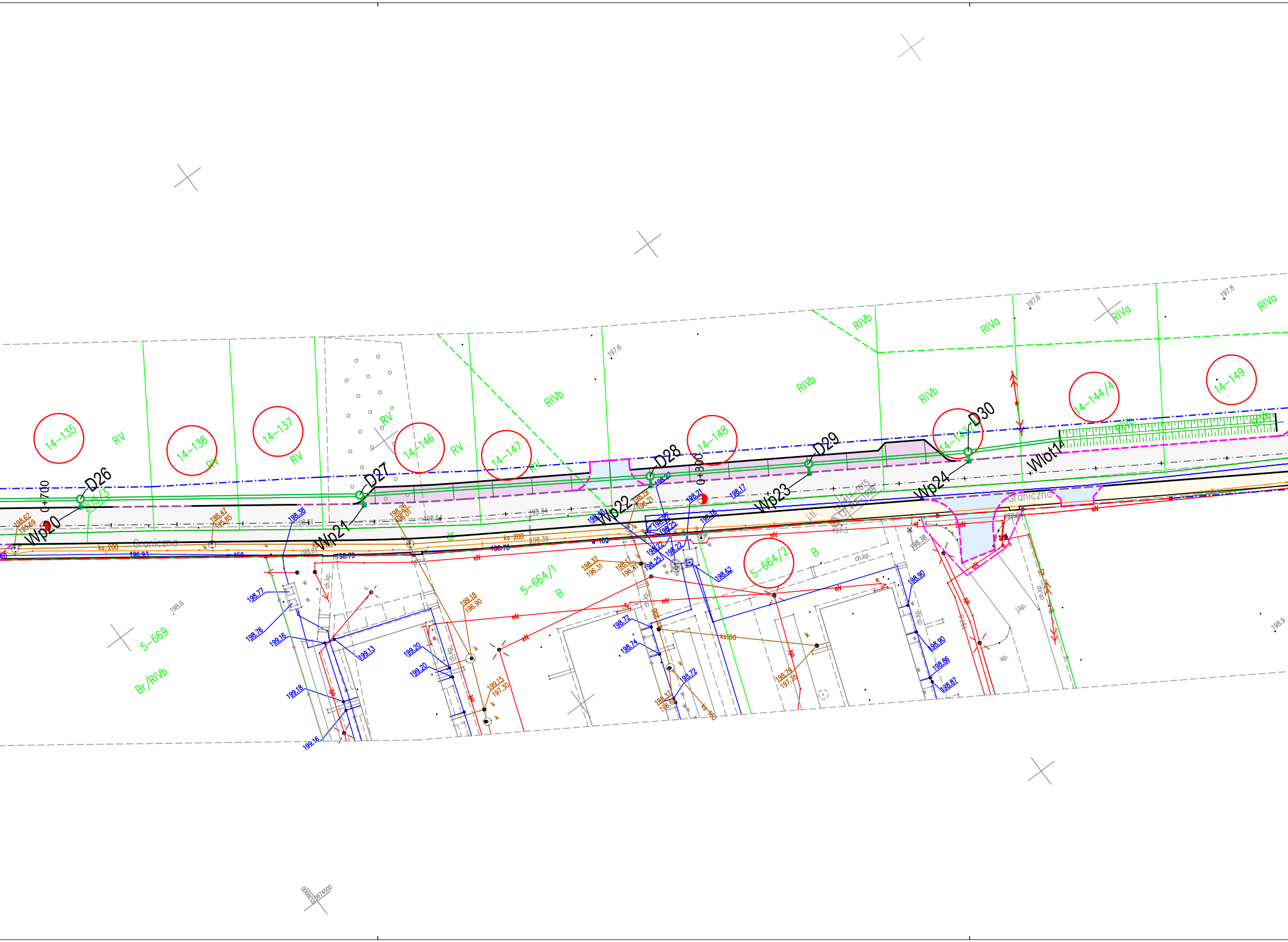
0+700
D26
Wp20
14-135
RV
14-136
RV
14-137
RV
14-146
RV
D27
Wp21
14-147
RV
RIVb
0+800
14-148
D28
Wp22
D29
Wp23
RIVb
RIVb
RIVb
14-144/4
D30
Wp24
Wlot1
RIVa
RIVa
14-149
RIVa
197.6
197.6
197.8
Graniczna
Graniczna
ks 200
ks 200
eN
ch.kp.
j.kp.
kp.
5-664/1
B
5-664/2
B
5-669
Br/RIVb
198.6
198.9
ks 160
dr

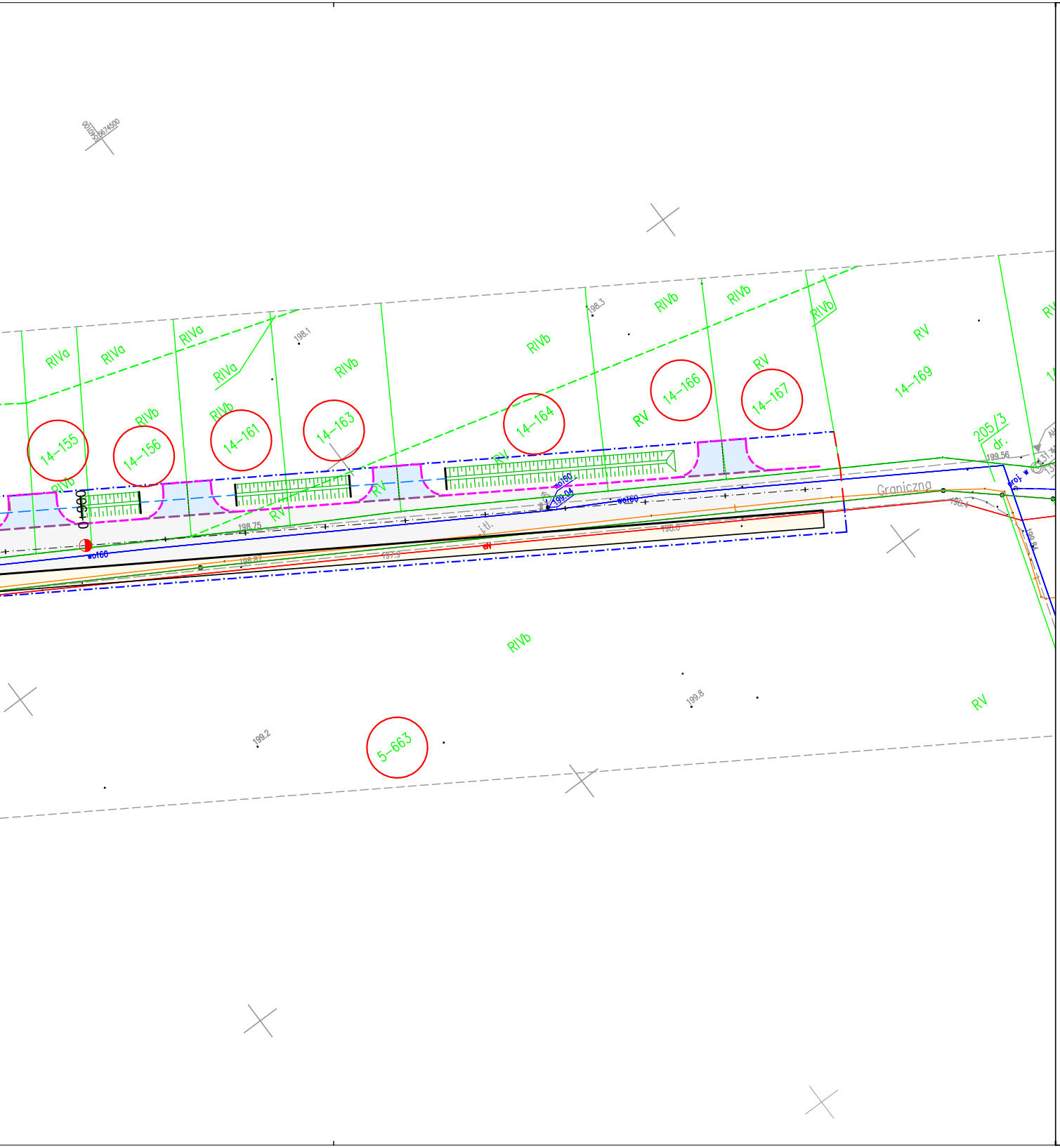
14-155
14-156
14-161
14-163
14-164
14-166
14-167
14-169
205/3
dr.
5-663
Graniczna
RIVa
RIVb
RV
198.1
198.3
198.75
199.56
199.2
199.8
wol60

LEGENDA:

-·-·-	proj. oś
— —	linia rozgraniczająca teren
-·-·-	linia projektowanego pasa drogowego
— —	linia czasowego zajęcia
○	działka przeznaczona pod inwestycję
—	proj. krawężnik betonowy typ ciężki 20x30x100 cm
—	proj. krawężnik betonowy typ uliczny 15x30x100 cm
— —	proj. krawężnik betonowy typ uliczny 15x30x100 cm (2 cm)
— —	proj. krawężnik betonowy typ najazdowy 15x22x100 cm (2 cm)
—	proj. obrzeże chodnikowe 8x30x100 cm
— —	proj. opornik betonowy 12x25x100 cm wtopiony
—	proj. pobocze
- - -	proj. rów kryty
—	proj. pas ostrzegawczy (płyta z wypustkami 30x30x8 cm (żółta)), pas prowadzący oraz pole uwagi
▭	proj. nawierzchnia bitumiczna jezdni
▭	proj. nawierzchnia chodnika z betonowej kostki brukowej, gr. 8 cm
▭	proj. nawierzchnia zjazdu z betonowej kostki brukowej, gr. 8 cm
▭	proj. nawierzchnia miejsc postojowych z betonowej kostki brukowej, gr. 8 cm
▭	proj. rów drogowy
—○—	proj. kanalizacja deszczowa

JEDNOSTKA PROJEKTOWA:

MTM Infrastruktura Brudło, Graczyk, Konowalski sp.k.
pl. 20 Października 14
62-050 Mosina

INWESTOR:

Burmistrz Wielunia
Plac Kazimierza Wielkiego 1
98-300 Wieluń

STADIUM DOKUMENTACJI:

PROJEKT WYKONAWCZY (TECHNICZNY)

NAZWA INWESTYCJI:

ROZBUDOWA ULICY GRANICZNEJ NA ODCINKU 3-GO MAJA - HARCERSKA

BRANŻA:

SANITARNA

TYTUŁ RYSUNKU:

PLAN SYTUACYJNY

PROJEKTOWAŁ: mgr inż. Michał Ludwiczak upr. proj. nr WKP/0386/POOS/22 spec. instalacyjna (gaz, wod-kan, C.O.) do projektowania bez ograniczeń	PODPIS:
SPRAWDZIŁ: mgr inż. Piotr Baraniak upr. proj. nr WKP/0127/PWOS/14 spec. instalacyjna (gaz, wod-kan, C.O.) do kierowania i projektowania bez ograniczeń	PODPIS:

NR REWIZJI:	DATA REWIZJI:	SKALA:	NR RYSUNKU:
1	14.07.2023	1:500	01-1

NAZWA PLIKU:

179_PW_KD_ps.dwg (179_PW_KD_ps-01-1.pdf)